

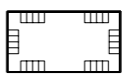


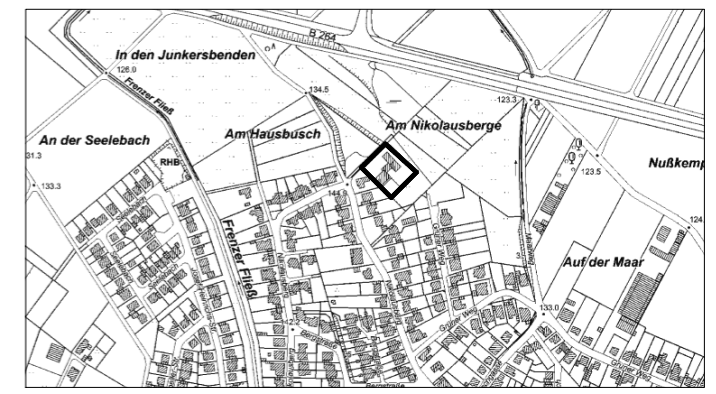


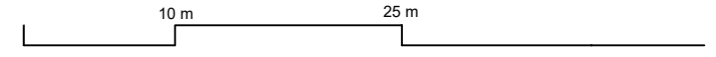
- LEGENDE**
-  Grenze des räumlichen Geltungsbereichs
 - Darstellungen des Flächennutzungsplanes**
 -  Sonstige überörtliche oder örtliche Hauptverkehrsstraßen
 -  Umgrenzung von Schutzgebieten und Schutzobjekten im Sinne des Naturschutzrechts
 -  Wohnbauflächen
 -  Flächen für die Landwirtschaft



LANGERWEHE

Entwicklungssatzung Langerwehe
 (Bereich Nikolausberg 34)
 gem. §34 Abs. 4 Satz 1 Nr. 2 BauGB

PROJEKT-PLANNR. 1341_1066.745. STAND 03.03.2022 MASSTAB 1:1000



KASINOSTRASSE 76A 52066 AACHEN www.HJPplaner.de FON: 0241/608260-0 FAX: 0241/608260-10 mail@HJPplaner.de HEINZ JAHNEN PFLÜGER

H/B = 297 / 420 (0.12m²)